

WOLIŃSKI PARK NARODOWY

ZASADY KORZYSTANIA Z OBSZARÓW WODNYCH

WOLIŃSKIEGO PARKU NARODOWEGO

Łotwidka

DYREKTOR
Wolińskiego Parku Narodowego
Lewicki
dr inż. Ireneusz Lewicki

Międzyzdroje dnia.....*23. stycznia 2012 r*.....

KOMENDANT POWIATOWY POLICJI
w Kamieniu Pomorskim

Klara
mł. insp. *agn* Mariusz Klara

KLASYFIKACJA PRAWNA.

W rozumieniu ustawy z dnia 18 sierpnia 2011 roku o bezpieczeństwie osób przebywających na obszarach wodnych (Dz. U. nr 208 poz.1240) na terenie Wolińskiego Parku Narodowego znajdują się następujące obszary :

I. Obszary wodne:

1. Wody Zatoki Pomorskiej na odcinku od 397 do 411,7 km wybrzeża.

Na podstawie ustawy z dnia 16 kwietnia o ochronie przyrody (Dz. U. z 2009r. nr 151, poz. 1220 z późn. zm.) oraz obowiązujących zadań ochronnych dla Wolińskiego Parku Narodowego obszary te udostępnione są do rekreacji. Na wodach tych dozwolone jest używanie łodzi motorowych, innego sprzętu motorowego, pływanie i żeglowanie.

2. Jeziora śródlądowe: jezioro Rabiąż, jezioro Warnowskie, jezioro Domysłowskie, jezioro Czajcze, jezioro Gardno, jezioro Turkusowe.

Na podstawie ustawy z dnia 16 kwietnia o ochronie przyrody (Dz. U. z 2009r. nr 151, poz. 1220 z późn. zm.) oraz obowiązujących zadań ochronnych dla Wolińskiego Parku Narodowego obszary te nie są udostępnione do rekreacji.

II . Wyznaczone Obszary Wodne:

Brak

III. Miejsca wykorzystywane do kąpieli:

Brak

IV.Kąpieliska

Brak

V. Pływalnie

Brak

ZAPEWNIENIE BEZPIECZŃSTWA NA OBSZARACH WODNYCH

I. Analiza zagrożeń

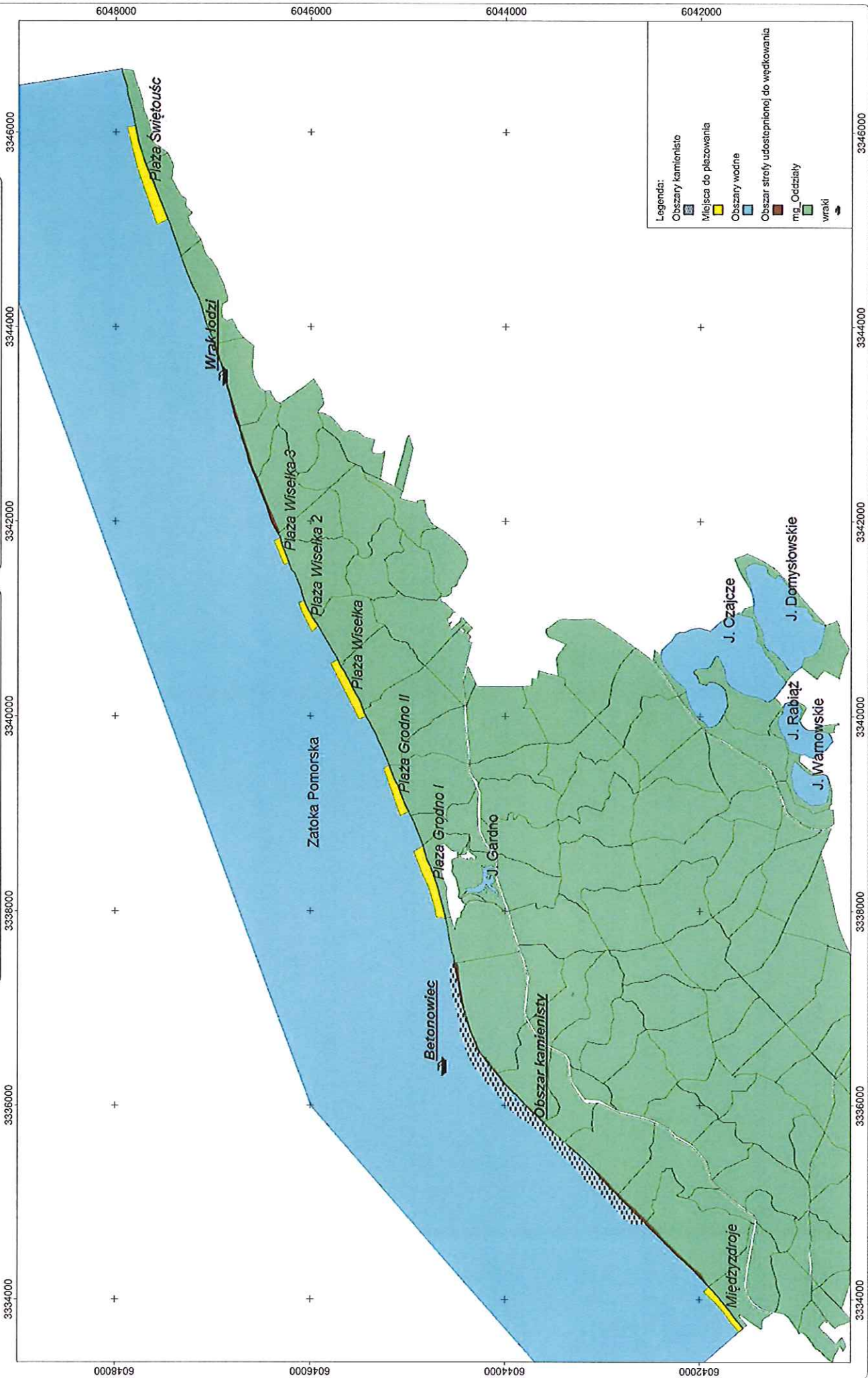
1. Na obszarze wodnym „Zatoka Pomorska” występują następujące niebezpieczeństwa dla osób wykorzystujących w/w obszar do pływania, kąpienia, sportu i rekreacji (zał. nr 1 Mapa „Miejsca niebezpieczne”):
 - a) Obszar kamienisty – obszar na wysokości oddziałów 15,14,13,12,11 pomiędzy 407 km a 410 km wybrzeża. Odcinek obszaru z licznymi wystającymi i zatopionymi kamieniami, głazami narzutowymi, elementami konstrukcji betonowych. Widoczność głazów i kamieni uzależniona od poziomu wody, wysokości wody, wysokości fali.
 - b) Wrak statku tzw. „Betonowiec” – wrak znajduje się na wysokości oddziału 11 na 408,5 km wybrzeża w odległości około 200 metrów od brzegu. Fragmenty wraku wystają ponad wodę. W okresie wiosenno – jesiennym obiekt oznakowany przez Urząd Morski w Szczecinie boją pływającą.
 - c) Wrak łodzi –zatopiony wrak kutra rybackiego posadowiony na dnie. Znajduje się na wysokości oddziału 1D na 400,2 km wybrzeża w odległości około 20 metrów od brzegu. Wrak zanurzony, wystający okresowo do wysokości 0,5 m ponad dno.



Skala = 1 : 50000

Miejsca niebezpieczne

Załącznik nr 1



- Legenda:
- Obszary kamienisto
 - Miejsca do plażowania
 - Obszary wodne
 - Obszar strefy udostępnionej do wędkowania
 - mg_Oddziały
 - wraki

II. Oznakowanie i zabezpieczenie terenów, obiektów i urządzeń przeznaczonych do pływania, kąpania się, uprawiania sportu lub rekreacji

W związku z brakiem wyznaczonych miejsc do pływania, kąpania się, uprawiania sportu lub rekreacji oznakowań nie planuje się.

III. Prowadzenie działań profilaktycznych i edukacyjnych dotyczących bezpieczeństwa

1. Oznakowanie miejsc niebezpiecznych

Oznakowanie miejsc ujętych w punkcie I.1 (Analiza zagrożeń) zgodnie ze wzorem tablic określonym przez ministra właściwego do spraw wewnętrznych w porozumieniu z ministrem właściwym do spraw kultury fizycznej (na podstawie art. 8 ustawy z dnia 18 sierpnia 2011 roku o bezpieczeństwie osób przebywających na obszarach wodnych Dz. U. nr 208 poz.1240).

2. Objęcie nadzorem we współpracy z Policją miejsc niebezpiecznych .

Zapoznanie Policji z miejscami niebezpiecznymi (zał. nr 1 Mapa – Miejsca niebezpieczne), z miejscami zwyczajowo wykorzystywanymi do kąpielii (zał. nr 2 Mapa - Miejsca zwyczajowo wykorzystywane do kąpielii), dojściami przeznaczonymi dla pieszego ruchu turystycznego (zał. nr 3 Mapa – Wejścia na plażę), drogami dojazdowymi i ewentualnymi miejscami wykorzystanymi na lądowiska (zał. nr 5 Mapa – Drogi dojazdowe i lądowiska dla celów ratowniczych) w ramach uzgodnień dokumentu „Zasady wykorzystania obszarów wodnych w Wolińskim Parku Narodowym”

Miejsca niebezpieczne na obszarach wodnych monitorowane są przez pracowników Parku Narodowego, Policję a także inne służby wykonujące zadania na tych obszarach (Straż Graniczna, Urząd Morski).

W miejscach niebezpiecznych na obszarach wodnych Wolińskiego Parku Narodowego nie występują miejsca zwyczajowo wykorzystywane do kąpielii.

3. Na pozostałych obszarach miejscami wykorzystywanymi zwyczajowo do kąpielii są:

- a) Wody Zatoki Pomorskiej na wysokości oddziału 16 (O.O. M-je , rejon na wsch. od bazy rybackiej w Międzyzdrojach od 411,7 do 410 km)
- b) Wody Zatoki Pomorskiej na wysokości oddziału 10A (Kompleks Edukacyjny Grodno I, 406,6 km do 406,3 km)
- c) Wody Zatoki Pomorskiej na wysokości oddz. 9, (Ośrodek Grodno II 405,3 km do 404,8 km)
- d) Wody Zatoki Pomorskiej na wysokości oddz.6,4 (Miejscowość Wisetka od 404,2 km do 403,5km , 402,8km 402,9 km i 402,1 do 402,2 km)
- e) Wody Zatoki Pomorskiej (Świętouść na wysokości oddziałów 1B, od 399,1 km do 399,3 km)

4. Uświadamianie zagrożeń związanych z wykorzystaniem obszarów wodnych

- a) Udostępnienie informacji na stronie internetowej www.wolinpn.pl (Zasady udostępniania turystycznego WPN).
- b) w ramach prowadzonych zajęć edukacyjnych przez pracowników Wolińskiego Parku Narodowego informowanie dzieci i młodzieży o zagrożeniach związanych z wykorzystywaniem obszarów wodnych.

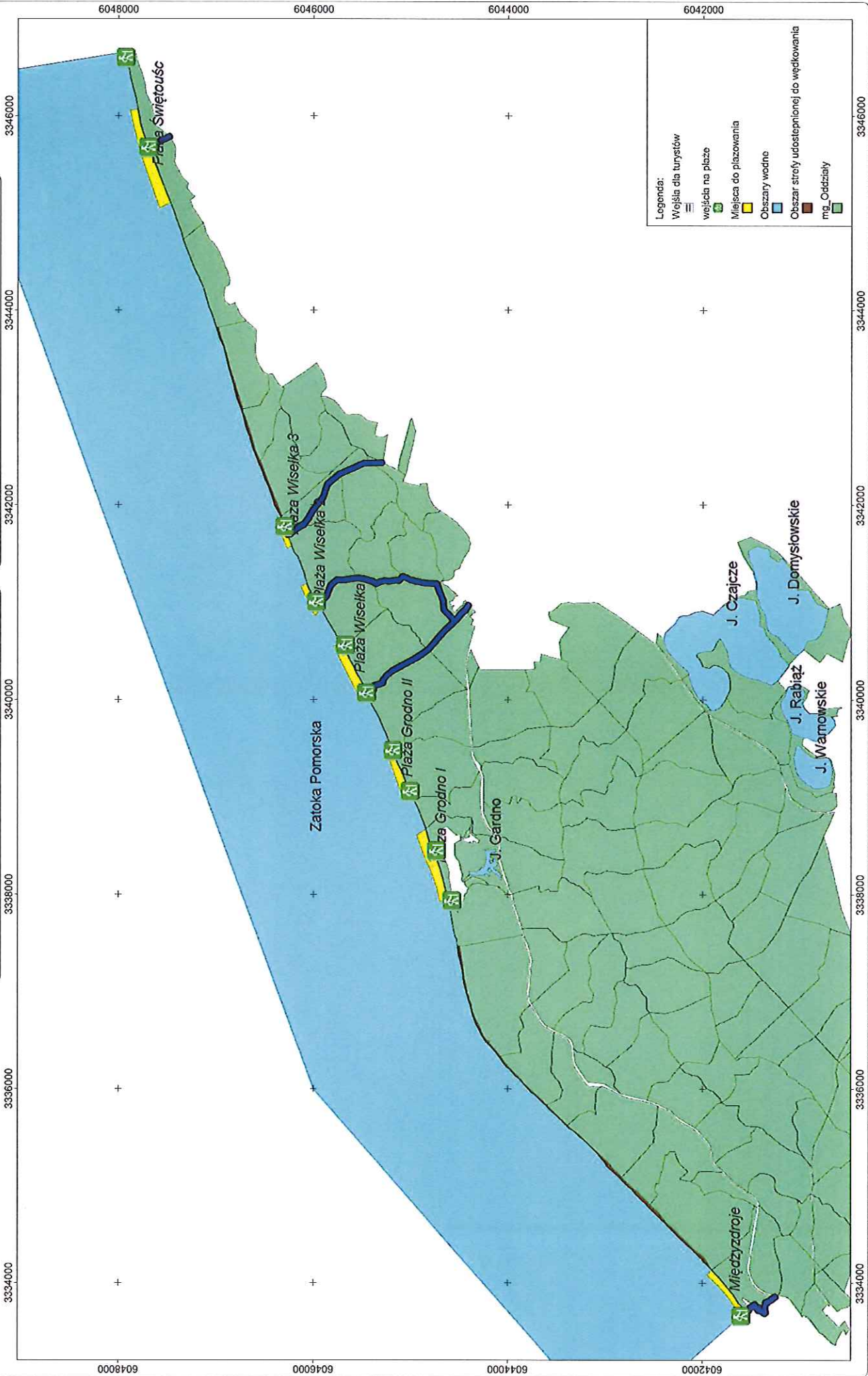
Formy informacji: prelekcje, ujmowanie informacji w folderach i broszurach wydawanych przez WPN.



Skala = 1 : 50000

Wejścia na plaże

Załącznik nr 3

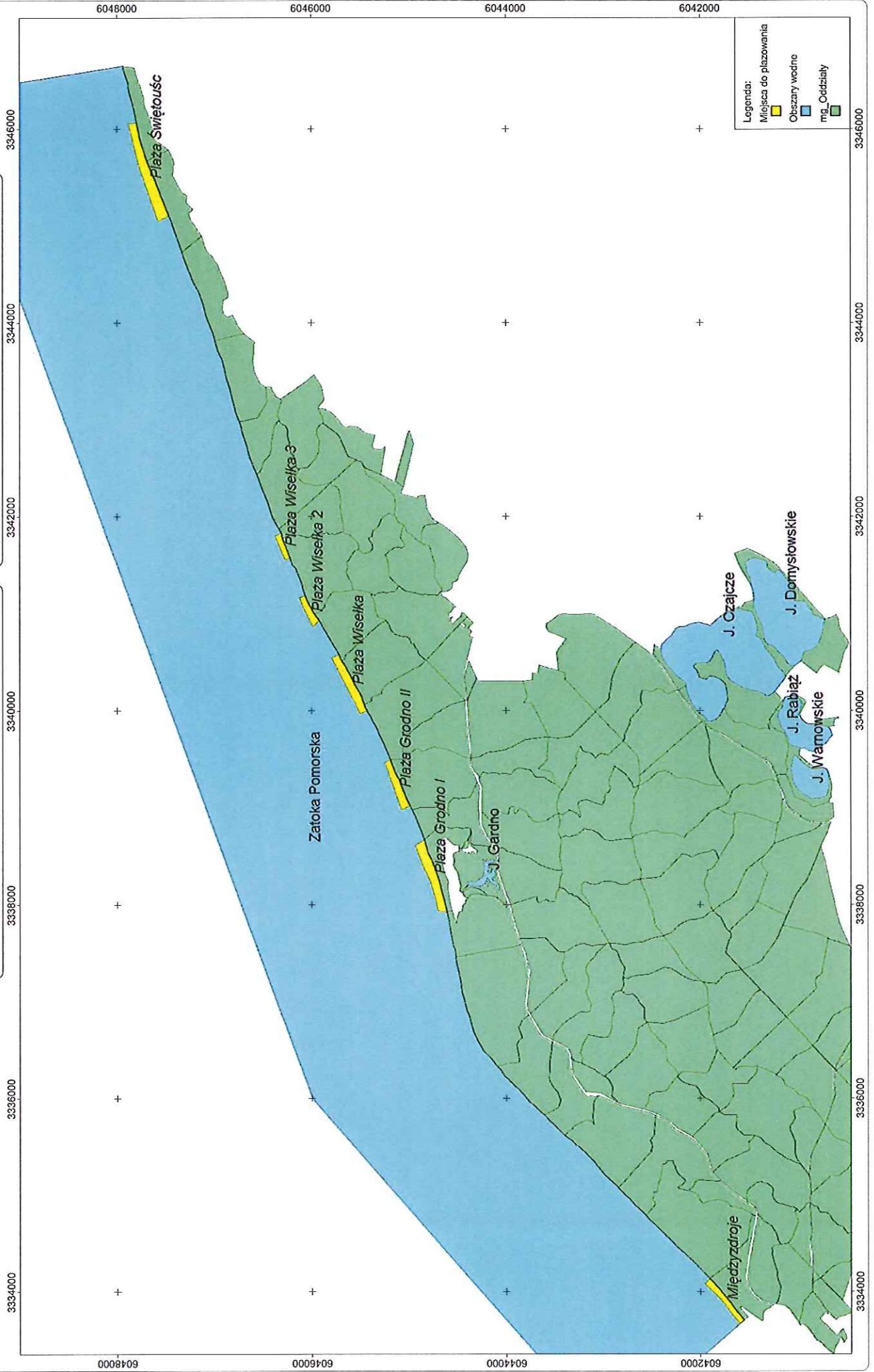


Miejsca zwyczajowo wykorzystywane do kąpielii



Skala = 1 : 50000

Załącznik nr 2



IV. Informowanie i ostrzeganie o warunkach pogodowych i innych czynnikach mogących powodować utrudnienia lub zagrożenia.

1. Na stronie internetowej Wolińskiego Parku Narodowego www.wolinpn.pl link o warunkach pogodowych w regionie zawierający informacje o temperaturze powietrza, zachmurzeniu, sile wiatru, ciśnieniu atmosferycznym(http://new.meteo.pl/um/php/meteorogram_id_um.php?ntype=0u&id=1659). – zał. nr 4 (przykładowy meteorogram)
2. Na stronie internetowej Wolińskiego Parku Narodowego umieszczanie innych informacji o zagrożeniach na obszarach wodnych.
3. W przypadku nagłych zagrożeń informowanie osób wykorzystujących obszary wodne Wolińskiego Parku Narodowego przez pracowników Parku Narodowego oraz Policji.

V. Organizacja pomocy i ratowania ludzi

1. Wykaz dróg dojazdowych i wejść na plażę (zał. nr 5 Mapa -Drogi dojazdowe i lądowiska dla celów ratowniczych):
 - a) droga krajowa nr 102. Droga główna o strategicznym znaczeniu dla celów ratowniczych biegnąca równoległe do pasa wybrzeża, utwardzona o nawierzchni bitumicznej, łącząca Międzyzdroje z innymi miejscowościami z dostępem do obszarów wodnych (Wiselka, Świątouść) i dalej do Kamienia Pomorskiego. Od drogi tej istnieje kilka możliwości dojazdu do obszarów wodnych lub w ich pobliżu. Wzdłuż drogi w granicach Wolińskiego Parku Narodowego usytuowane cztery miejsca postojowe (Kwasowo, Gosań I, Gosań II, Świątouść). Droga o znacznym natężeniu ruchu samochodowego zwłaszcza w okresie letnim.
 - b) droga dojazdowa do plaży w Międzyzdrojach (pierwsza droga od strony zachodniej). Droga utwardzona w granicach miasta (ul. Campingowa) o nawierzchni bitumicznej prowadząca do Bazy Rybackiej w Międzyzdrojach. Możliwy przejazd do plaży przez teren Bazy (nawierzchnia betonowa). W okresie letnim utrudniony dojazd w związku z licznymi parkującymi samochodami zarówno wzdłuż ulicy Campingowej jak i na terenie Bazy (tu również natężony ruch pieszy).
 - c) droga dojazdowa do Bazy Edukacyjnej Biała Góra (druga od strony zachodniej). Droga utwardzona, bitumiczna. Na terenie Bazy możliwość lądowania śmigłowców ratowniczych. Teren ogrodzony, częściowo zamieszkały. Brak bezpośredniego zejścia i zjazdu na plażę (wysoki klif). Droga wewnętrzna Wolińskiego Parku Narodowego.
 - d) droga dojazdowa do Kompleksu Edukacyjnego Grodno I (trzecia od strony zachodniej). Droga utwardzona, bitumiczna. Teren ogrodzony, zamknięty. Wjazd do ośrodka przez bramę od strony drogi 110. Obiekt chroniony. Możliwość dojazdu do plaży. W ośrodku znajdują się dwa piesze zejścia na plażę. Plaża szeroka umożliwiające ewentualne wykorzystanie miejsca jako lądowisko. Droga wewnętrzna Wolińskiego Parku Narodowego.
 - e) droga dojazdowa do Grodno II. Droga utwardzona, bitumiczna. Droga w dobrym stanie technicznym. Możliwość dojazdu w pobliżu zejść na plażę. Na terenie ośrodka dwa piesze zejścia. Teren nie ogrodzony.
 - f) droga dojazdowa z miejscowości Wiselka do plaży, droga gruntowa, w dobrym stanie technicznym o szerokości umożliwiającej ruch pojazdów samochodowych o dużych gabarytach. Wjazd na drogę od strony ulicy Leśnej. Droga o dużym natężeniu ruchu pieszego (szlak czerwony) szczególnie w okresie letnim. Zejście na plażę przystosowane dla osób niepełnosprawnych. Przed zejściem plac umożliwiające ewentualne wykorzystanie miejsca jako lądowisko.
 - g) droga dojazdowa gruntowa. Wjazd w miejscowości Wiselka (osiedle Molkowo) od strony ulicy Obrońców Westerplatte. Wjazd drogą pożarową nr 9, a następnie dalej drogą gruntową pomiędzy oddziałami 2 i 3. Droga przez teren leśny nie

zawsze przejezdna, możliwe utrudnienia w postaci powalonych drzew lub gałęzi. Droga prowadząca do latarni morskiej Kikut. Zejście na plażę szlakiem czerwonym. Możliwość dojazdu innymi drogami leśnymi w rejon plaży.

- h) droga dojazdowa, gruntowa, prowadząca do osady WPN w Świętousciu. Możliwy dojazd w pobliżu zejścia na plażę. Od strony drogi 102 parking dla samochodów osobowych. Droga utrzymywana w ciągłej przejezdności. W okresie letnim nasilony ruch turystyczny.

2. Wykaz służb i telefonów alarmowych.

KOMENDA POWIATOWA POLICJI W KAMIENIU POMORSKIM

091 – 3825511

997

112

KOMISARIAT POLICJI MIĘDZYDROJE

091 - 3825335

KOMISARIAT POLICJI WOLIN

091 - 3825655

KOMISARIAT POLICJI DZIWNÓW

91 - 3825595

PAŃSTWOWA STRAŻ POŻARNA w KAMIENIU POMORSKIM

91 – 3275610

998

POGOTOWIE RATUNKOWE

112

999

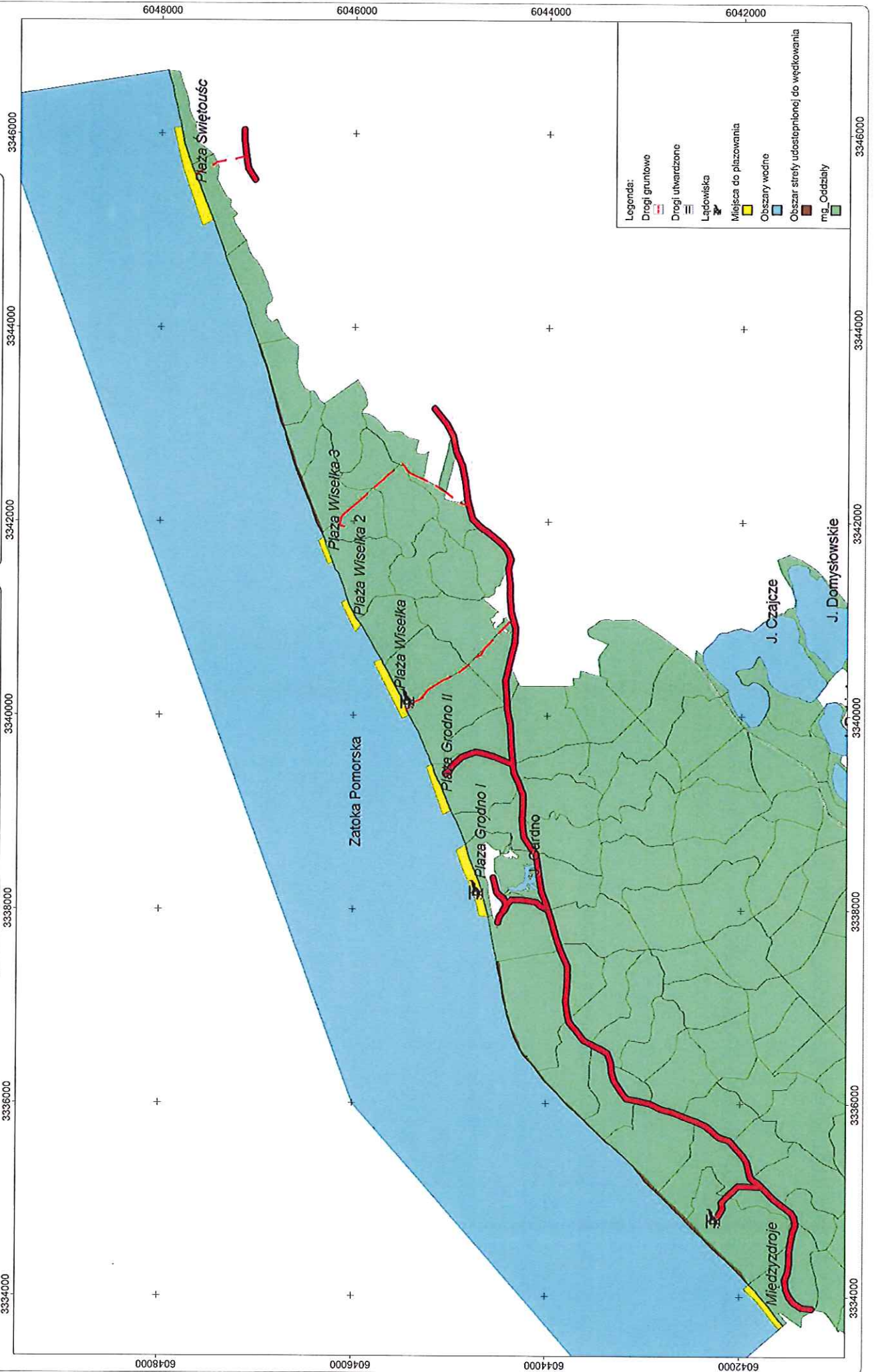
MORSKA SŁUŻBA POSZUKIWANIA I RATOWNICTWA. nmPOMOCNICZE CENTRUM KOORDYNACYJNE W ŚWINOUJŚCIU

91 321 49 17

(+48) 505 050 969

Drogi dojazdowe i lądowiska dla celów ratowniczych

Załącznik nr 5



VI. WARUNKI KORZYSTANIA Z OBSZARÓW WODNYCH WOLIŃSKIEGO PARKU NARODOWEGO.

1. Woliński Park Narodowy w rozumieniu ustawy z dnia 18 sierpnia 2011 roku o bezpieczeństwie osób przebywających na obszarach wodnych (Dz. U. nr 208 poz.1240) nie posiada wyznaczonych obszarów wodnych.
2. Woliński Park Narodowy w rozumieniu ustawy z dnia 18 sierpnia 2011 roku o bezpieczeństwie osób przebywających na obszarach wodnych (Dz. U. nr 208 poz.1240) posiada obszary wodne Zatoka Pomorska i jeziora śródlądowe.
3. Obszarami wodnymi wykorzystywanymi i udostępnionymi do celów sportowych i rekreacyjnych są wody przybrzeżne Zatoki Pomorskiej na odcinku od 397 km do 411,6 km wybrzeża.
4. Osoby wykorzystujące obszary wodne do kąpieli, żeglowania, uprawiania sportów motorowodnych wykorzystują je na własną odpowiedzialność.
5. Osoby korzystające z obszarów wodnych powinny zapoznać się z warunkami pogodowymi oraz innymi zagrożeniami panującymi na obszarach wodnych WPN. (informacja na stronie internetowej www.wolinpn.pl)
6. Osoby korzystające z obszarów wodnych powinny dostosować się do innych informacji mających na celu zapewnienie bezpieczeństwa a przekazywanych bezpośrednio przez Służby Parku Narodowego lub umieszczane na tablicach informacyjnych.
7. Woliński Park Narodowy nie ponosi odpowiedzialności za szkody wynikłe z korzystania obszarów wodnych.